



Департамент физической культуры и спорта г. Москвы
Федерация спортивного ориентирования города Москвы.
Московское региональное отделение РССС
Администрация р-на Нагатино-Садовники

Информационный Бюллетень №1-2 о соревнованиях



Нагатино-Садовники

«Открытие летнего сезона 2015 на призы администрации р-на
Нагатино-Садовники, посвященное Дню Космонавтики»
«Чемпионат ВУЗов г. Москвы по спортивному ориентированию
бегом в программе XXVII Московских Спортивных Студенческих
Игр»

12 апреля 2015 г.
Классика (65 мин)

1. Цели и задачи.

Соревнования проводятся с целью популяризации массового спорта и активного отдыха среди московских ориентировщиков, развития спортивного ориентирования в ЮАО г. Москвы и районе Нагатино-Садовники, повышения спортивного мастерства и определения сильнейших спортсменов и ВУЗовских команд.

2. Руководство соревнованиями.

2.1. Проводящая организация.

Соревнования проводят Департамент физической культуры и спорта г. Москвы, Федерация спортивного ориентирования города Москвы, Московское региональное отделение РССС и Администрация р-на Нагатино-Садовники.

2.2. Директор соревнований.

Директор соревнований Ермаченков Алексей. Контакты:

- ▲ тел. моб. 8(926)165-0574
- ▲ тел. раб. 8(916)495-1315
- ▲ E-mail: o-mephi.net@mail.ru

2.3. Состав ГСК соревнований.

Непосредственное проведение соревнований возлагается на главную судейскую коллегию в составе:

- | | |
|---------------------------------------|--------------------|
| ▲ Главный судья | - Ермаченков А. |
| ▲ Главный секретарь | - Бесчастный Л. |
| ▲ Зам гл. судьи по СТО | - Минаков А. |
| ▲ Зам гл. судьи по оргвопросам | - Масный Д. |
| ▲ Зам гл. секретаря по хронометражу | - Шагалова А. |
| ▲ Зам гл. секретаря по информации | - Бодров В. |

3. Программа соревнований и условия проведения.

3.1. Время и место проведения.

Соревнования проводятся 12 апреля 2015 г. в Парке Садовники.



3.2. Программа соревнований.

Время	Программа
09.30–10.30	Регистрация участников ВУзовских команд
10.30–11.30	Регистрация участников остальных команд
~11.00–~12.00	Интервальный старт ВУзовских спортсменов
12.00–13.00	Свободный старт спортсменов групп МЖ08, 10, Ж12
~12.00–~14.00	Интервальный старт остальных спортсменов
~13.00–~15.00	Награждение групп по мере определения победителей
15.00	Закрытие соревнований и отъезд участников

3.3. Условия проведения.

Соревнования проводятся с применением электронной системы отметки **SportIdent**. Участникам, не имеющим собственного чипа SportIdent, будет предоставлена возможность взять чип в аренду в секретариате соревнований. Соревнования проводятся в соответствии с «Правилами вида спорта».

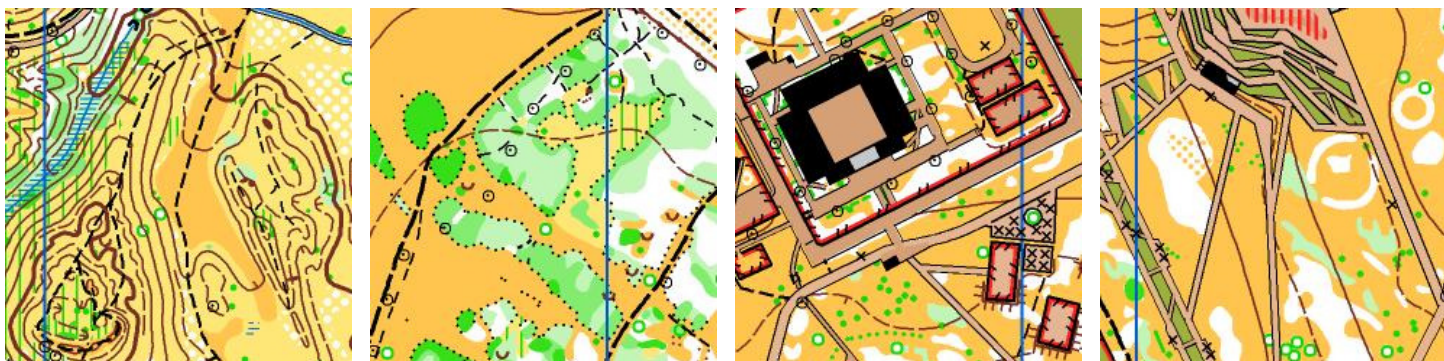
3.4. Параметры дистанций и техническая информация.

3.4.1. Местность.

Открытая на 80%. Двух типов – равнинный городской парк Садовники с зоной городской застройки и прилегающая к нему часть музея-заповедника Коломенское. Часть местности представляет собой овраги с максимальным перепадом на склонах до 30 метров. Другая часть – равнинная с заброшенными садами бывшего села Дьяково. Проходимость от хорошей до плохой. Дорожная сеть развита хорошо.

3.4.2. Карта.

Формат А4, масштаб 1:7500, 1:5000, сечение рельефа 5м, 2,5м. Карта высокого качества. **Образцы карт:**



3.4.3. Опасные места.

Пересечение проспекта Андропова возможно только по подземному переходу!!!! Злобные гуляющие с собаками и детьми, крутые скользкие склоны в овраге. Рекомендуется обувь с металлическими шипами.

3.4.4. Предварительные параметры дистанций.

Дист	Группы участников			Длина	КП	набор высоты	Формат карты	Масштаб и сечение	Рассев
D1	M21Э	МА (студ)	M20	10,5	40	~400 м	А4	М 1:7500 Н 5 м	3 бабочки
D2	Ж21Э	ЖА (студ)	Ж20	8,0	28	~250 м			2 бабочки
D3	M21С	МБ (студ)		3,3	14	~10 м		М 1:5000 Н 5 м	нет
D4	Ж21С	ЖБ (студ)		2,8	13	~10 м			
D5	M18	M40		7,6	24	~250 м		М 1:7500 Н 5 м	1 бабочка
D6	Ж18	Ж40		5,9	19	~150 м			
D7	M16	M60		4,4	17	~150 м		М 1:5000 Н 5 м	нет
D8	Ж16	Ж55		4,0	16	~100 м			
D9	M14	M70		3,0	12	~10 м			
D10	Ж14	Ж70	M12	2,5	11	~10 м			
D11	Ж12	M10		2,0	9	~10 м			
D12	Ж10	M08	Ж08	1,6	7	~10 м			

3.4.5. Порядок старта-финиша.

Старт согласно стартовому протоколу с 11.00. **Отметка старта стартовой станции обязательна для всех групп.** Финиш отсекается в момент отметки на финишной станции. После финиша участник должен проследовать в секретариат по маркировке для считывания чипа **и сдать карту.** **Контрольное время для всех дистанций – 2 часа!!!**

3.4.6. Внимание. Warning. Attention.

3.4.6.1. Финиш.

Участникам, не прошедшим считывание, результат не засчитывается.

3.4.6.2. Работоспособность карточек.

Организаторы не гарантируют 100-процентную работу tcard и pcard на станциях отметки в связи с принимаемыми противовандальными мерами (тросик).

3.4.6.3. Карты.

Организаторы оставляют за собой право собирать на финише карты участников в случае необходимости их повторного использования

3.4. Обеспечение безопасности.

Представители командующих организаций и команд несут персональную ответственность за выполнение правил техники безопасности, соблюдение порядка и экологических норм на месте проведения соревнований.

4. Участники соревнований и условия допуска.

К участию в соревнованиях допускаются спортсмены, представляющие спортивные секции организаций и клубов г. Москвы, любители спортивного ориентирования, спортсмены других регионов, без возрастных и квалификационных ограничений.

5. Форма и порядок подачи заявок.

5.1 Предварительные заявки.

Предварительные заявки на соревнования принимаются через систему электронной заявки на <http://sportident.ru/entry> до 23.59 четверга, предшествующего соревнованиям.

5.2. Регистрация на месте соревнований.

Возможна при наличии свободных карт.

6. Определение результатов.

Результаты определяются по группам МЖ08,10,12,14,16,18,20,21Э,21А,21Б,21С,40,М60,Ж55,МЖ70 в соответствии с п. 4.2.1-4.2.7 «Правил вида спорта».

7. Награждение.

На месте соревнований согласно программе. Победители и призеры награждаются призами от администрации р-на Нагатино-Садовники. Все участники на финише получают памятный значок.

8. Условия приема участников и финансирование соревнований.

8.1. Размещение.

Размещение участников в полевых условиях. Обращаем внимание на необходимость строго соблюдения норм экологии и этикета соревнований! Оставляйте, пожалуйста, мусор в специальных пакетах, не паркуйте автомобили в неположенных местах.

8.2. Расходы на проведение соревнований.

Соревнования проводятся за счет средств проводящих организаций с привлечением заявочного взноса с каждого участника по предварительной заявке в льготный период в размере:

- ▲ МЖ 08, 10, 12, 14 – 100 руб.
- ▲ МЖ 16, 18 – 150 руб.
- ▲ Мужчины, женщины основного возраста – 300 руб.
- ▲ Пенсионеры по возрасту (М60 и старше, Ж55 и старше), МЖ20 – 200 руб.
- ▲ **Спортсмены ВУЗовских команд, выступающие по группам МЖА, МЖБ, от уплаты стартовых взносов освобождаются, при условии заявки не более 20 спортсменов от команды.**

При заявке по истечении льготного периода или на месте соревнований в размере:

- ▲ МЖ 08, 10, 12, 14 – 150 руб.
- ▲ МЖ 16, 18 – 200 руб.
- ▲ Мужчины, женщины основного возраста – 400 руб.
- ▲ Пенсионеры по возрасту (М60 и старше, Ж55 и старше), МЖ20 – 250 руб.

Стоимость аренды СИ-чипа 100 рублей для всех участников.

Командам, имеющим в своем составе 10 и более спортсменов скидка на уплату стартового взноса составляет 20%.

Расходы, связанные с проездом команды до места соревнований, питанием, арендой СИ-чипов и оплатой стартового взноса несут командирующие организации или сами участники.


9. Информационное обеспечение соревнований.


Официальный сайт соревнований: <http://cup.o-mephi.net>

Информационная поддержка:



<http://moscompass.ru/news> – новости спортивного ориентирования

▲  <http://sportident.ru> - система электронной
отметки SportIdent

▲  <http://fso.msk.ru> - федерация спортивного ориентирования
г. Москвы